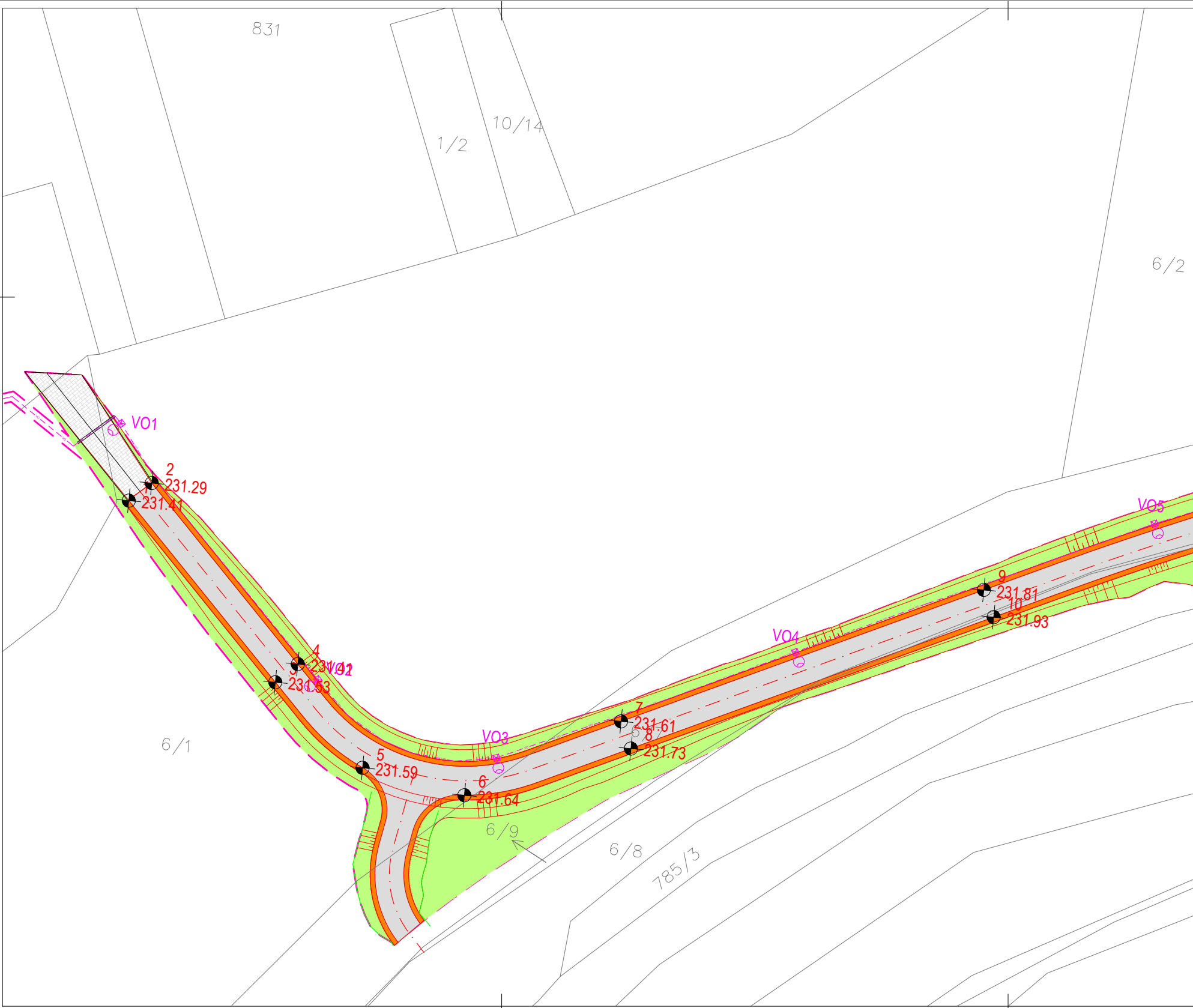
831
1/2
10/14
6/2
VO1
2
231.29
1
231.41
4
231.41
VO2
3
231.53
5
231.59
6
231.64
VO3
7
231.61
6/7
8
231.73
VO4
9
231.81
10
231.93
VO5
6/1
6/9
6/8
785/3

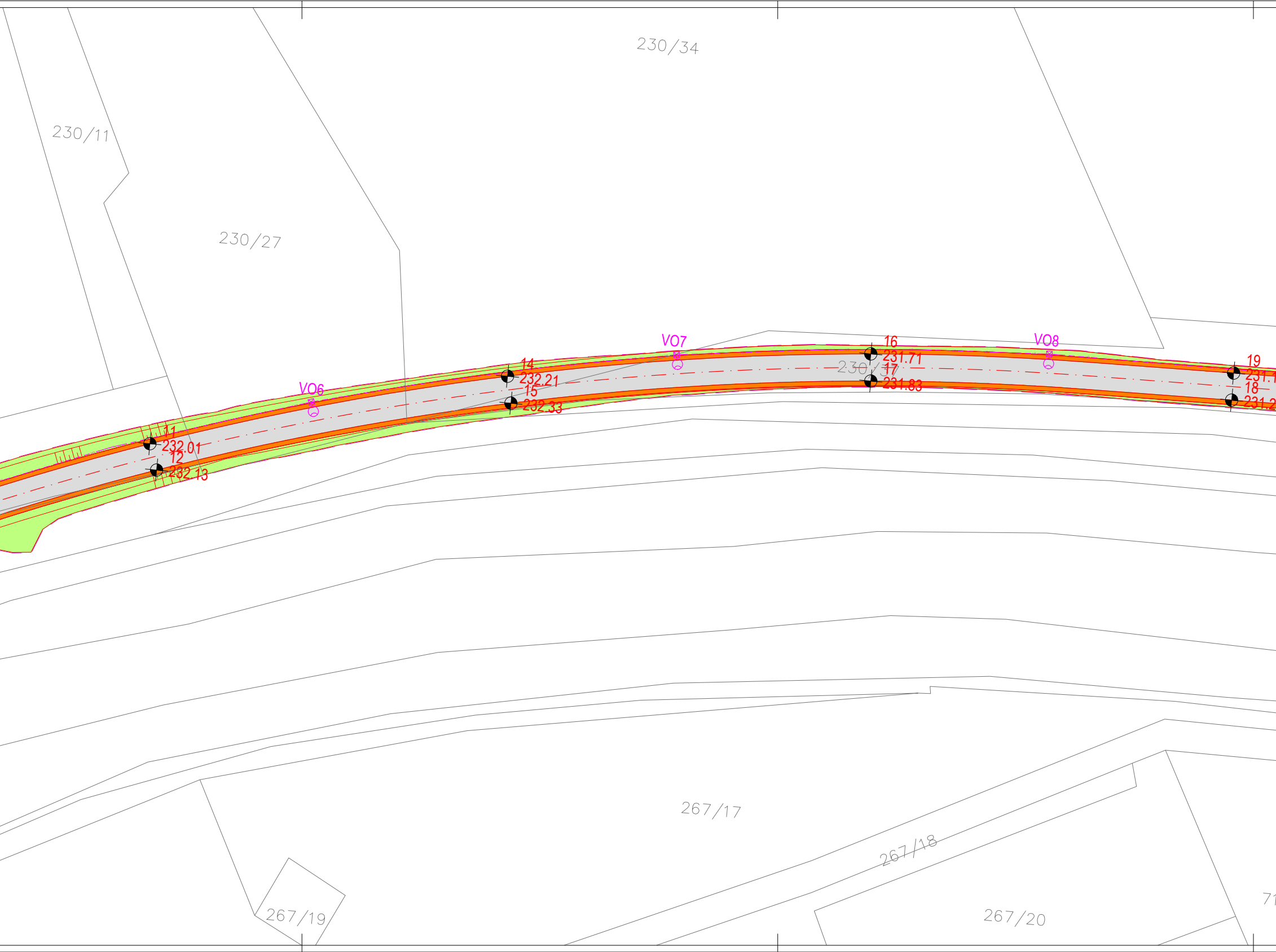
230/34
230/11
230/27
VO7
VO8
VO6
16
231.71
19
231.1
230/37
17
231.83
18
231.2
14
232.21
15
232.33
11
232.01
12
232.13
267/17
267/18
267/19
267/20
71

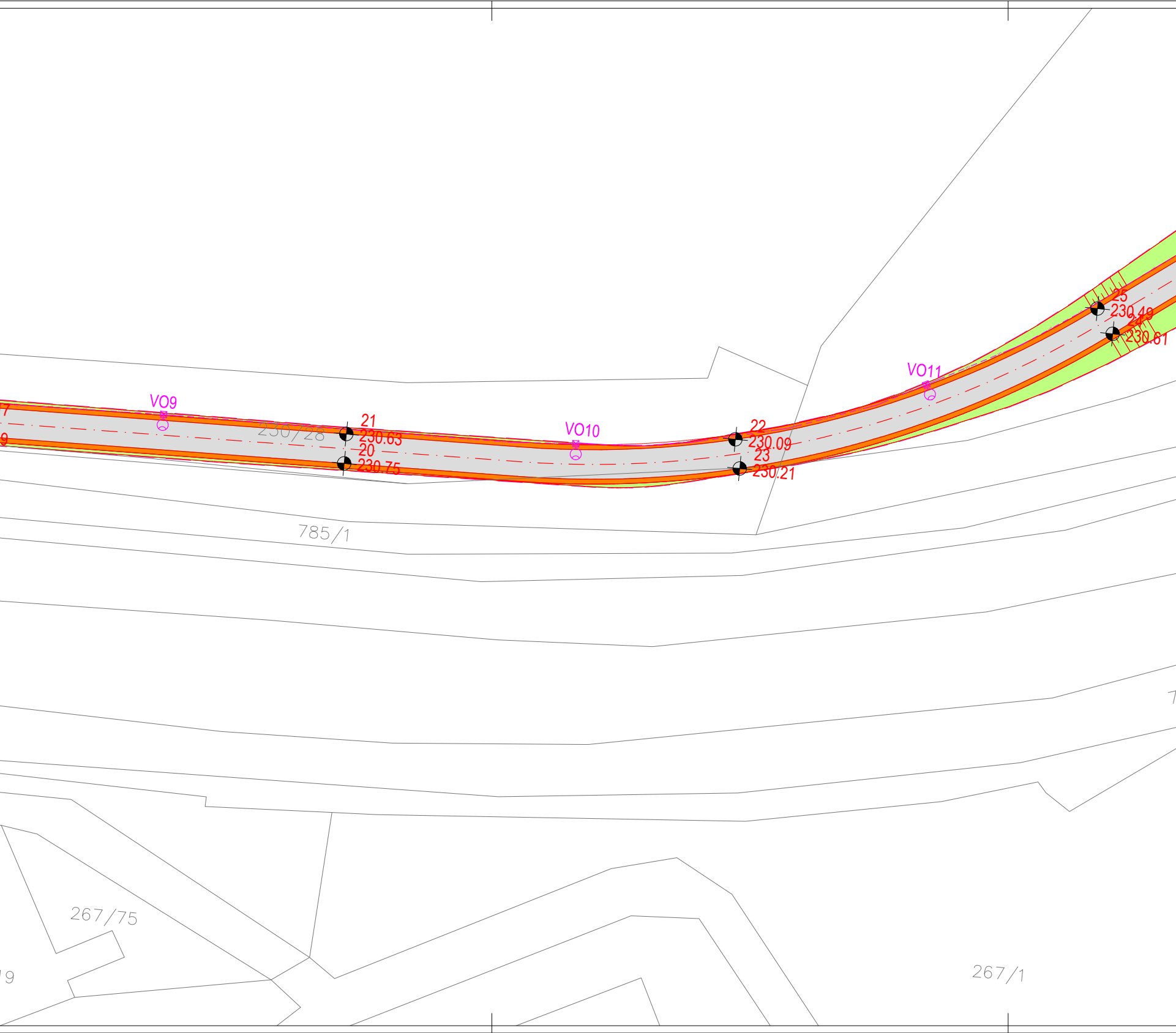
7
9
VO9
230/28
21
230.63
20
230.75
VO10
22
230.09
23
230.21
VO11
25
230.49
24
230.61
785/1
7
267/75
9
267/1

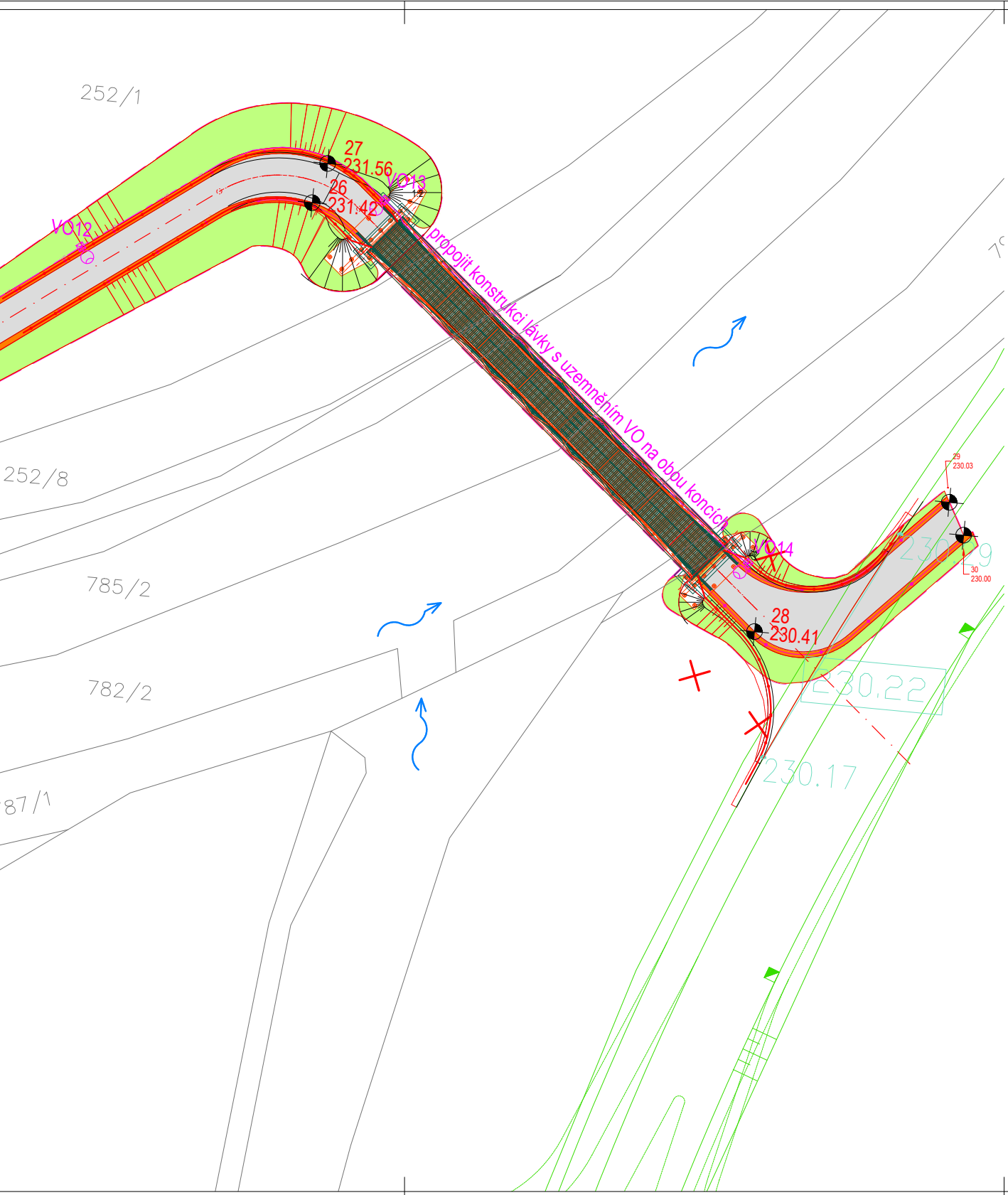
252/1
27
231.56
VO13
26
231.42
VO12
propojit konstrukci lávky s uzemněním VO na obou koncích
252/8
785/2
782/2
87/1
79
VO14
28
230.41
29
230.03
30
230.00
230.29
230.22
230.17

## SEZNAM STAVEBNÍCH OBJEKTŮ:

**ŘADA 100 - Objekty pozemních komunikací**
- **SO 101** - Stezka podél Litavky

**ŘADA 200 - Mostní objekty a zdi**
- **SO 201** - Lávka přes řeku Litavku

**ŘADA 400 - Elektro a sdělovací objekty**
- **SO 401** - Veřejné osvětlení - Stezka podél Litavky

## LEGENDA:

nové hrany; obrubníky
nové zábradlí
nové lampy VO
nové kabelové vedení VO
vytyčovací bod

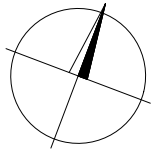

SOUŘADNICOVÝ SYSTÉM: JTSK
VÝŠKOVÝ SYSTÉM: Bpv

| INFORMACE O BODECH | | | |
|---|---|---|---|
| ČÍSLO BODU | Y | X | Z |
| 1 | -1054766.986 | -772027.786 | 231.41 |
| 2 | -1054764.946 | -772025.584 | 231.29 |
| 3 | -1054784.302 | -772010.894 | 231.53 |
| 4 | -1054782.207 | -772008.746 | 231.41 |
| 5 | -1054792.285 | -772001.055 | 231.59 |
| 6 | -1054794.123 | -771990.280 | 231.64 |
| 7 | -1054784.972 | -771974.826 | 231.61 |
| 8 | -1054787.684 | -771973.544 | 231.73 |
| 9 | -1054767.882 | -771938.661 | 231.81 |
| 10 | -1054770.594 | -771937.379 | 231.93 |
| 11 | -1054752.161 | -771901.742 | 232.01 |
| 12 | -1054754.986 | -771900.733 | 232.13 |
| 14 | -1054741.046 | -771863.149 | 232.21 |
| 15 | -1054743.975 | -771862.500 | 232.33 |
| 16 | -1054734.830 | -771823.472 | 231.71 |
| 17 | -1054737.817 | -771823.193 | 231.83 |
| 18 | -1054736.178 | -771783.349 | 231.29 |
| 19 | -1054733.179 | -771783.408 | 231.17 |
| 20 | -1054735.391 | -771743.356 | 230.75 |
| 21 | -1054732.391 | -771743.415 | 230.63 |
| 22 | -1054729.222 | -771703.978 | 230.09 |
| 23 | -1054732.135 | -771703.263 | 230.21 |
| 24 | -1054714.942 | -771666.789 | 230.61 |
| 25 | -1054712.528 | -771668.571 | 230.49 |
| 26 | -1054695.647 | -771634.680 | 231.42 |
| 27 | -1054692.098 | -771633.655 | 231.56 |
| 28 | -1054729.386 | -771592.601 | 230.41 |
| 29 | -1054716.519 | -771576.678 | 230.03 |
| 30 | -1054719.270 | -771575.160 | 230.00 |

SUNCAD®

SUNCAD, s.r.o.
náměstí Na Lužinách 3
Praha 13, 155 00

| | |
|---|---|
| Datum/Date: | 06/2024 |
| Čís. zakázky/Job No.: | 2021-04-29 |
| Stupeň/Stage: | PDPS |
| KÚ/Cadastral Unit: | Králův Dvůr [672 947] |
| MÚ/City autority: | Králův Dvůr |
| Objednatel/Client: | město Králův Dvůr |

Akce/Project:
**Cyklostezka "Po stopách českých králů", úsek podél zámku Králův Dvůr**

Část/Part:
**C - Situační výkres**

Název/Title:
**C.4 - Vytyčovací výkres**

Zodp. projektant/Responsible designer: Ing. Marek Pejchal
HIP/Project manager: Ing. David Havránek
Návrh, vypracoval/Elaborated by: Ing. Petr Felcman

| Měřítko/Scale: | Souprava/ Copy: |
|---|---|
| 1:250 | 1 2 3<br>4 5 6<br>7 8 9 |

Výkres č./DWG No.: C.4